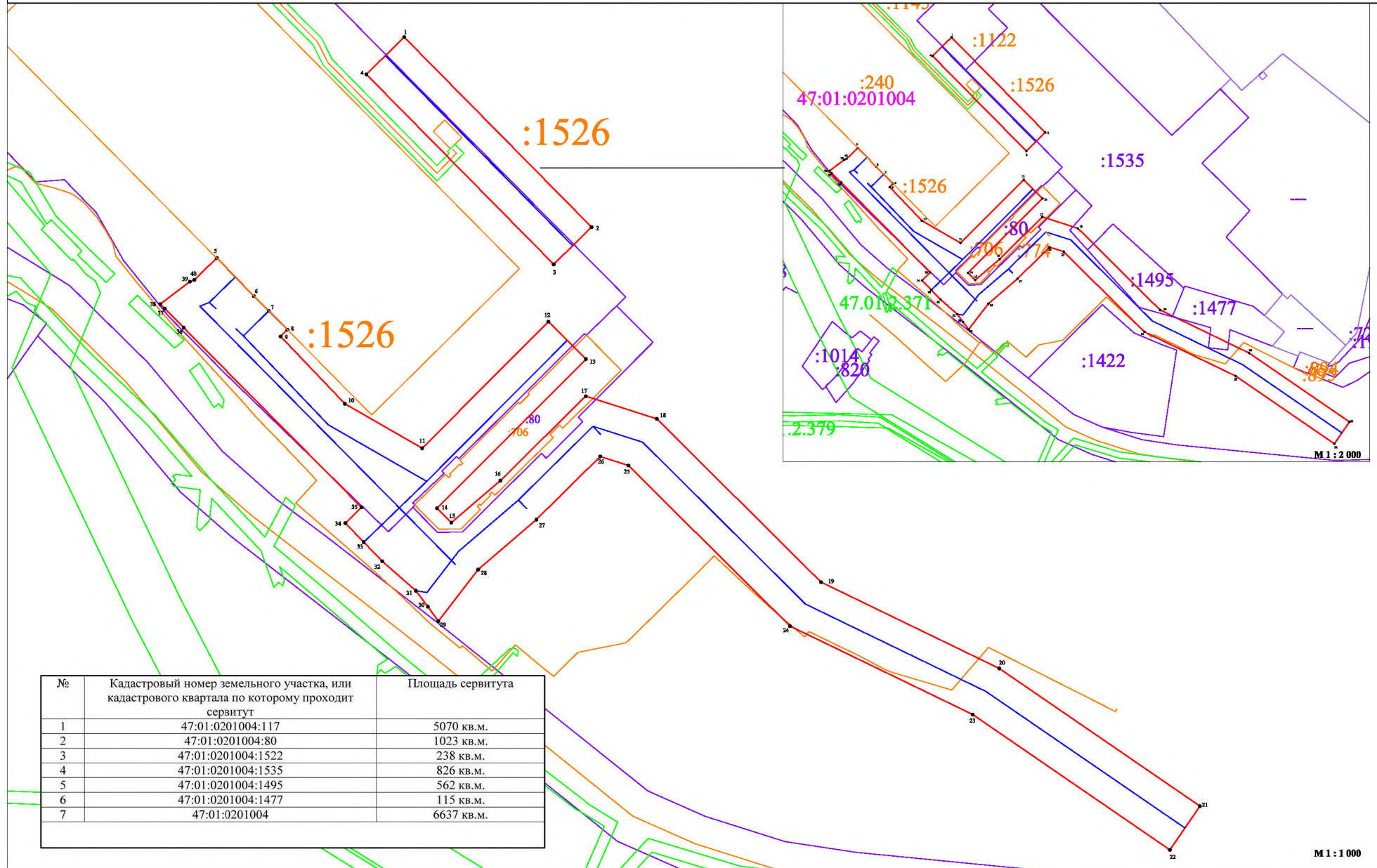


Сообщение о возможном установлении публичного сервитута










1	Комитет по управлению муниципальным имуществом и градостроительству администрации МО «Выборгский район» Ленинградской области (уполномоченный орган, которым рассматривается ходатайство об установлении публичного сервитута)	
2	Эксплуатация сетей водоотведения (сооружение с кадастровым номером 47:01:0201004:1526 –ливневая канализация)	
3	Адрес или иное описание местоположения земельного участка	Кадастровый номер земельного участка
	Ленинградская область, Выборгский район, МО "Каменногорское городское поселение", г.Каменногорск, ш. Ленинградское, д. 54	47:01:0201004:117
	Ленинградская область, Выборгский район, Каменногорское городское поселение, г. Каменногорск, Ленинградское шоссе, д. 54	47:01:0201004:80
	Российская Федерация, Ленинградская область, Выборгский муниципальный район, Каменногорское городское поселение, г. Каменногорск, ул. Фабричная, з/у 18	47:01:0201004:1522
	Российская Федерация, Ленинградская область, Выборгский муниципальный район, Каменногорское городское поселение, г. Каменногорск, ул. Фабричная, з/у 18	47:01:0201004:1535
	Российская Федерация, Ленинградская область, Выборгский муниципальный район, Каменногорское городское поселение, г. Каменногорск, ул. Фабричная, з/у 26	47:01:0201004:1495
	Российская Федерация, Ленинградская область, Выборгский муниципальный район, Каменногорское городское поселение, г. Каменногорск, ул. Фабричная, з/у 24	47:01:0201004:1477
	Адрес или иное описание местоположения земель	Кадастровый квартал, в котором расположены земли
	Ленинградская область, Выборгский муниципальный район, Каменногорское городское поселение, г. Каменногорск	47:01:0201004
4	<p style="text-align: center;">Администрация муниципального образования «Каменногорское городское поселение» Выборгского района Ленинградской области Адрес: 188950 г.Каменногорск, ул.Березовая аллея, 4 Телефон: 8-(81378)-48240 kamennogorsk_vbg@mail.ru пн-чт с 9-00 до 18-00, пт с 9-00 до 17-00, обед с 13-00 до 14-00 с «19» января 2024 по «17» февраля 2024 (адрес, по которому заинтересованные лица могут ознакомиться с поступившим ходатайством об установлении публичного сервитута и прилагаемым к нему описанием местоположения границ публичного сервитута, время приема заинтересованных лиц для ознакомления с поступившим ходатайством об установлении публичного сервитута)</p>	
9	<p style="text-align: center;">Дополнительно по всем вопросам можно обращаться: Комитет по управлению муниципальным имуществом и градостроительству администрации муниципального образования «Выборгский район» Ленинградской области 188800, ул. Северная дом 10, г. Выборг, Выборгский район, Ленинградской области Телефон: (81378)2-34-21 kumig@kumig.vyborg.ru</p>	
10	Графическое описание местоположения границ публичного сервитута, а также перечень координат характерных точек этих границ прилагается к сообщению (описание местоположения границ публичного сервитута)	

ГРАФИЧЕСКОЕ ОПИСАНИЕ
Схема расположения границ публичного сервитута
в целях эксплуатации объекта сетей водоотведения
ливневая канализация
(наименование объекта, местоположение границ которого описано (раппе - объект))



№	Кадастровый номер земельного участка, или кадастрового квартала по которому проходит сервитут	Площадь сервитута
1	47:01:0201004:117	5070 кв.м.
2	47:01:0201004:80	1023 кв.м.
3	47:01:0201004:1522	238 кв.м.
4	47:01:0201004:1535	826 кв.м.
5	47:01:0201004:1495	562 кв.м.
6	47:01:0201004:1477	115 кв.м.
7	47:01:0201004	6637 кв.м.

Условные обозначения:

- | | |
|---|--|
|  - границы публичного сервитута |  граница кадастрового квартала |
|  - границы сооружений (ливневая канализация) внесенных в ЕГРН |  обозначение кадастрового квартала |
|  - границы объектов капитального строительства внесенных в ЕГРН |  обозначение характерной точки |
|  - границы земельных участков, внесенные в ЕГРН с достаточной точностью определения | |
|  - кадастровые номера земельных участков, внесенные в ЕГРН с достаточной точностью определения | |
|  - границы объектов землеустройства, внесенные в ЕГРН с достаточной точностью определения | |